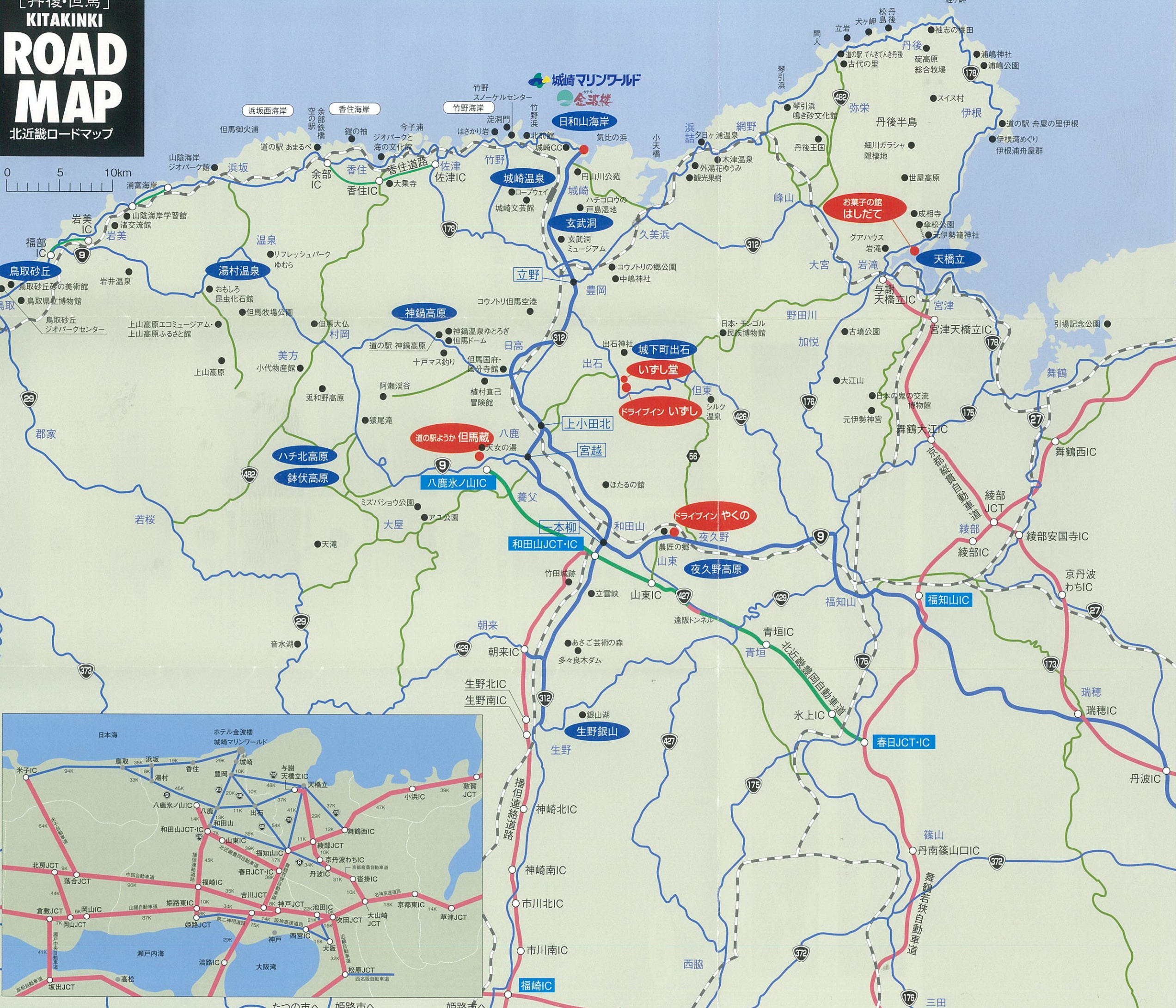





〔丹後・但馬〕
KITAKINKI
**ROAD
MAP**
北近畿ロードマップ




海に山に温泉に
丹後 TANGO 但馬 TAJIMA



●日和山海岸
眼下に開けた日本海の青さ、奇勝、奇岩は山陰海岸の中でも屈指の景勝地です。



●城崎温泉
昔ながらの湯の町情緒を残す文学と歴史といふ湯のみち。7つの名湯めぐり、外湯めぐりが有名です。




●玄武洞
六角形の柱状節理が積み重なった洞窟で、青龍洞、朱雀洞、白虎洞など5つの洞があり、国の天然記念物に指定されています。



●城下町出石
昔ながらの面影を今も残す城下町出石。城下町めぐりをしながら、おみやげに出石焼。お食事には出石皿そばが人気です。



●湯村温泉
春來川の畔に湯煙を上げる情緒ある山あいの湯。摂氏98℃の源泉「荒湯」では、生卵をつけて、温泉卵がつけれます。



●天橋立
日本三景の一つ。真一文字にのびる細長い砂嘴とそれに連なる青松、文殊山、傘松公園などからの眺めは絶景です。



●神鍋高原・ハチ北高原・鉢伏高原
スポーツ・レクリエーションエリアとして、冬はスキー、夏はテニスやキャンプなどの他にパラグライダーも楽しめます。



●海水浴場
青く澄んだ海と白い砂。形に特徴のある島や岩など、日本海ならではの景色が楽しめます。夏祭りには海から花火があがります。



●山陰海岸ジオパーク
山陰海岸ジオパークは、京都府の経ヶ岬から鳥取県の白兔海岸にかけての東西約110km、南北最大30kmに及び、面積は2,185.9km²で大阪府よりも大きく、東京都とほぼ同じ広さになります。最大の特徴は、「地形・地質の博物館」と呼ばれる変化に富んだ地形や地質です。平成22年10月「世界ジオパークネットワーク」に認定されました。